

«Դիլիջան» ազգային պարկը պետական ոչ առևտրային կազմակերպություն է և ստեղծվել է 2002 թ.-ին (փոխարինելով 1958 թ.-ին հիմնադրված պետական արգելոցին): Նպատակ՝ հետապնդելով ապահովել լանդշաֆտների և կենսաբազմազանության պահպանումը, համահունչ տնտեսական զարգացումը, ինչպես նաև պատմամշակութային ժառանգության պահպանությունն Աղստև և Գետիկ գետերի ավազաններում: Ազգային պարկի տարածքը կազմում է 33765 հա: Զբաղեցնում է հիմնականում Տավուշի մարզը, փոքր հատվածներով նաև՝ Գեղարքունիկի և Լոռու մարզերը: Ազգային պարկն ունի լավ հնարավորություններ էկոտուրիզմի և բնապահպանական կրթության զարգացման, ինչպես նաև ժամանցի կազմակերպման համար: Պարկը հարուստ է ոչ միայն բնության հուշարձաններով այլ նաև ունի հարուստ պատմամշակութային ժառանգություն, որոնք առանձնահատուկ գրավչություն են տալիս պարկին:

Վաղ քրիստոնեական ժամանակաշրջանի ամենանշանակալից մշակութային հուշարձաններն են Հաղարծինի վանքը (10-րդ 13-րդ դդ.), Գոշավանքը (12-13-րդ դդ.), Զովստակ վանքերը (11-րդ, 13-րդ դդ.), Մաթոսավանքը (10-13-րդ դդ.), Աղաձևավանքի եկեղեցին (11-րդ դ.):

parts extending into Gegharkunik and Lori provinces. The national park offers excellent opportunities for the development of ecotourism and environmental education, also as well as for entertainment activities. It is not only rich in natural monuments but. possesses a significant historical and cultural heritage, which adds to its appeal. The most notable cultural monuments from the early Christian period include the Haghartsin Monastery (10th-13th centuries), Gosavank (12th-13th centuries), Jukhtak Monastery (11th-13th centuries), Matosavank (10th-13th centuries), and Aghavnavank Church (11th century).

“Dilijan” National Park is a state non-commercial organization that was established in 2002, replacing the state reserve established in 1958. Its aim is to ensure the preservation of landscapes and biodiversity, promote consistent economic development, and protect the historical and cultural heritage of the Aghstev and Getikriver basins. The territory of the national park covers 33,765 hectares, primarily located in Tavush Province, with small

parts extending into Gegharkunik and Lori provinces. The national park offers excellent opportunities for the development of ecotourism and environmental education, also as well as for entertainment activities. It is not only rich in natural monuments but. possesses a significant historical and cultural heritage, which adds to its appeal. The most notable cultural monuments from the early Christian period include the Haghartsin Monastery (10th-13th centuries), Gosavank (12th-13th centuries), Jukhtak Monastery (11th-13th centuries), Matosavank (10th-13th centuries), and Aghavnavank Church (11th century).



«Դիլիջան» ազգային պարկի քայլարշավային արահետներ, պատմամշակութային հուշարձաններ
Tourist informational booklet about the hiking trails, historical and cultural monuments of "Dilijan" National Park

Զբոսաշրջային արահետներ Tourist trails

ՀՀ Շրջակա միջավայրի նախարարություն
«Դիլիջան» ազգային պարկ» ՊՈԱԿ

"DILIJAN NATIONAL PARK" State
Non-Commercial Organization
MINISTRY OF ENVIRONMENT
OF THE REPUBLIC OF ARMENIA



Հասցե՝ ՀՀ, Տավուշի մարզ, Դիլիջան համայնք,
Թբիլիսյան խճուղի 2,
հեռ. +374 60 717121, +374 268 27032
Էլ. փոստ: dilijansnco@env.am
Կայք: <https://www.env.am>
Տպաքանակը 100 հարյ



Building 2, Tbilisyan Highway,
Dilijan, Tavush Province,
Republic of Armenia
Phone: +374 60 717121, +374 268 27032
E-mail: dilijansnco@env.am
Website: <https://www.env.am>
Print run: 100 copies

ՀԵՂԻՆԱՎԱՆՔԻ ԿԱԶՄ

Ռոբերտ Ալիխանյան «Դիլիջան» ազգային պարկ» ՊՈԱԿ-ի տնօրեն
Դավիթ Առուստամյան Գիտության մշտադիտարկման
զբոսաշրջության բաժնի պետ
Մարիամ Գուլինյան Մոնիթորինգի մասնագետ

ԹԱՐԳՄԱՆՈՒԹՅՈՒՆԸ

Անուշ Խաչատրյան

AUTHOR STAFF:

Robert Alikhanyan - Director of Dilijan National Park SNCO;
Davit Arustamyan - Head of the Science, Monitoring,
and Tourism Department;

Mariam Gulinyan - Monitoring Specialist

TRANSLATION:

Anush Khachatryan

Գոշավանք

Գոշավանքը Հայաստանի խոշորագույն վանական համալիրներից է՝ բաղկացած ինը շինությունից՝ երեք եկեղեցի, երեք մատուռ, զանգակատուն, դպրատուն և գավիթ՝ կառուցված 12-13-րդ դարերի ընթացքում: Ճարտարապետությունը բարդ հորինվածքներով է: Մուտքի մոտ տեղադրված է եզակի ասեղնագործ խաչքար:

Goshavank:

Goshavank is one of the largest monastic complexes in Armenia, consisting of nine buildings: three churches, three chapels, a bell tower, a schoolhouse, and a vestibule, all constructed in the 12th and 13th centuries. The architecture features intricate designs, and a unique embroidered khachkar is located near the entrance.

Վանականի
արահետ

Monk's Trail

Վանականի արահետ

Ճանապարհի երկարություն՝ 1,38 - 2,23 կմ
Ճանապարհի տեսակ՝ միակողմանի
Երթուղու տևողություն՝ 1 ժամ 15 րոպե
Բարդություն՝ հեշտ
Բացարձակ բարձրություն՝ 1230-1354մ
Ուղղորդիչ նշաններ՝ առկա

Տեսարժան վայրեր՝


Գոշավանք (12-13-րդ դդ.),
Գոշ գյուղ, Գոշի լիճ,
ժայռեր,
ապառաժներ

Monk's trail (TCT)

Length of the trail: 1,38 - 2,23km
Trail type: one-way
Estimated duration: 1 hour 15 minutes
Difficulty level: easy
Elevation range: 1230 - 1354m
Directional signs: available







Attractions:

Goshavank (12th-13th centuries),
Gosh village, Gosh Lake, rock
formations, and rations.



Պայմանական նշաններ:

Conventional symbols:

-  թալարչափ մեկնարկ
start of the hike
-  թալարչափ ավարտ
end of the walk
-  թալարչափին արահետի մեկնարկ
start of the hiking trail
-  հասարակական բիոզուգարան
public bio-toilet
-  հանգստյան գոտի
recreation area
-  միջնադարյան կառույց
medieval structure

